











Merkki/Bef. Muutos/Ändring  Mäntsälän kunta Tekniset palvelut		Pvm/Dat. Suunn./Proj. SITOWISE		Koordinaattijärjestelmä ETRS-GK25 Kordinatsystem N2000 Korkeusjärjestelmä Höjdsystem		Rakennussuunnitelma Maantien 140 (Lahdentie) Mäntsälän kohdalla, keskialueen rakentaminen	
Pvm/Dat. Matti Sulonen 28.02.2023		Pvm/Dat. Proj.pääll. Esa Vilkki Suunn. Eeva Saarelainen 28.02.2023		Suunnitelmakartta plv 1290-1380		Mittakaava/Skala 1:200	
						Piir.nro/Ritn.nr KAU47052-7	

MERKINNÄT	
Asfaltointi	
Kenttäkiveys	
Maakivi	
Istutettava lehmusjuuristosuojalla	
Nykyinen reunakivi	
Nykyinen valaisin	
Nykyinen kaivo	
Kantavankasvuolustan raja	
Ilmastusputki	
Nykyiset saarekkeet	
Uusi saareke - 90x90 harmaa noppakivi	