



Viljelijäinfo 28.6.2023

Teams - info

Mäntsälä läsnätilaisuus

Uudenmaan ELY-keskus
Maaseutuyksikkö/Valvonta

Irina Lähteenmaa



VIPU-mobiili käyttöön

- Käyttöön kaikilla tukea hakevilla tiloilla
- Ladataan puhelimen sovelluskaupasta; AppStore, GooglePlay
- Voi valtuuttaa toisen asioimaan puolestaan – jos VIPU valtuutus jo annettu, ei tarvetta tehdä uudelleen
- Vaatii vahvan tunnistautumisen, myöh. tulossa myös biometrinen tunnistautuminen
- Tänä vuonna käyttö etenkin mahdollisten satelliittivalvontaan perustuvien selvityspyyntöjen selvittämiseksi; paikkaan sidottu valokuva tai hakemuksen muuttaminen
- Tulevina vuosina sovelluskehityksen myötä toiminnot lisääntyvät merkittävästi; tukiseuranta, viljelymuistiinpanot ym.

Milloin ja miten viljelijä saa selvityspyynnön?

Viljelijä lähettää hakemuksen



Tarkisteet muodostuvat kasvulohkoille



Satelliittiseuranta tuottaa vastaukset tarkisteisiin



Selvityspyyntö Vipu-mobiiliin.
Herätetekstiviesti viljelijän matkapuhelinnumeroon.



Tarkisteen tulos hyväksytty



Ei selvityspyyntöä



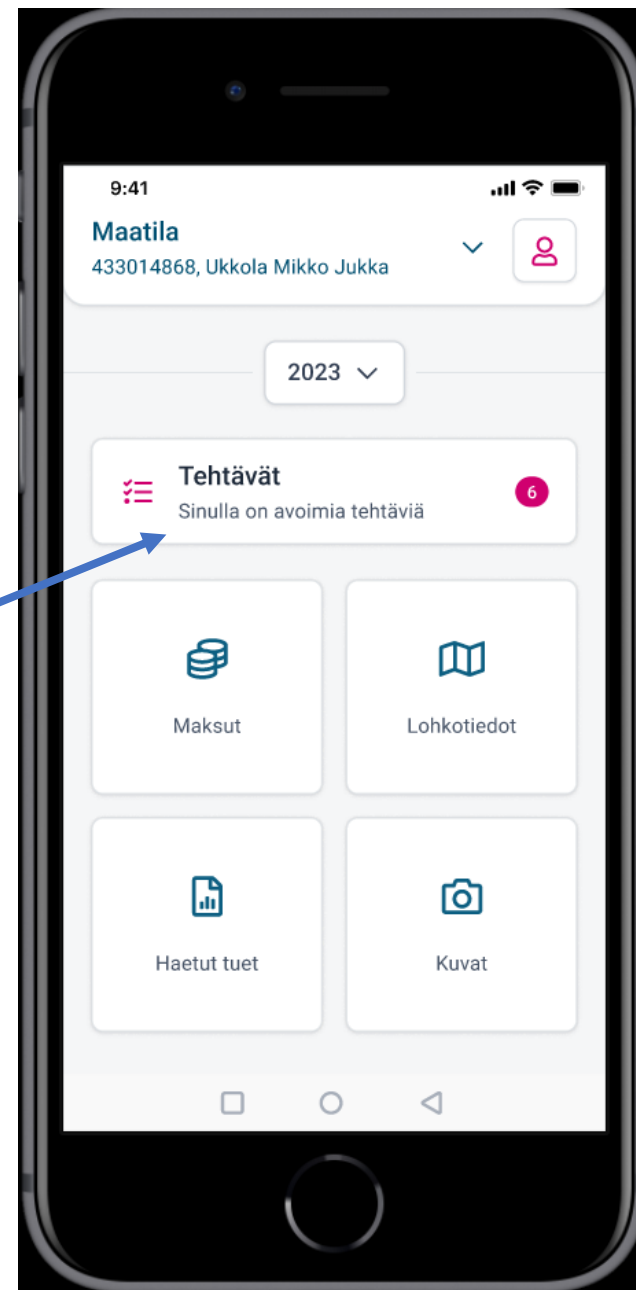
Kuvat lohkoista pitää ottaa Vipu-mobiililla **viimeistään 31.8.** Kuvan voi lähettää heti tai viimeistään 2.10.

Hakemuksen muuttaminen Vipu-palvelussa on mahdollista **2.10. saakka.**



Vipu-mobiili

- Viljelijän herätteenä toimii tekstiviesti, joka lähetetään jos tilalle on muodostunut selvityspyyntöjä. Tekstiviesti lähetetään ainoastaan ensisijaisen viljelijän puhelinnumeroon
- Avoinna olevat tehtävät tulevat näkyviin etusivulle
- Vipu-mobiilia kannattaa tarkkailla säännöllisesti, koska tekstiviestit lähetetään kootusti muutaman päivän viiveellä



Saitko ilmoituksen selvityspyynnöstä? Toimi näin:

Avaa älypuhelimellasi Vipu-mobiili-sovellus. Avoimet tehtävät -osiosta löydät tiedon siitä, mitä lohkoa selvityspyyntö koskee.



Jos toimenpide on lohkolla tekemättä, **tee puuttuva toimenpide** määräajassa **tai peru lohkon tuet**.



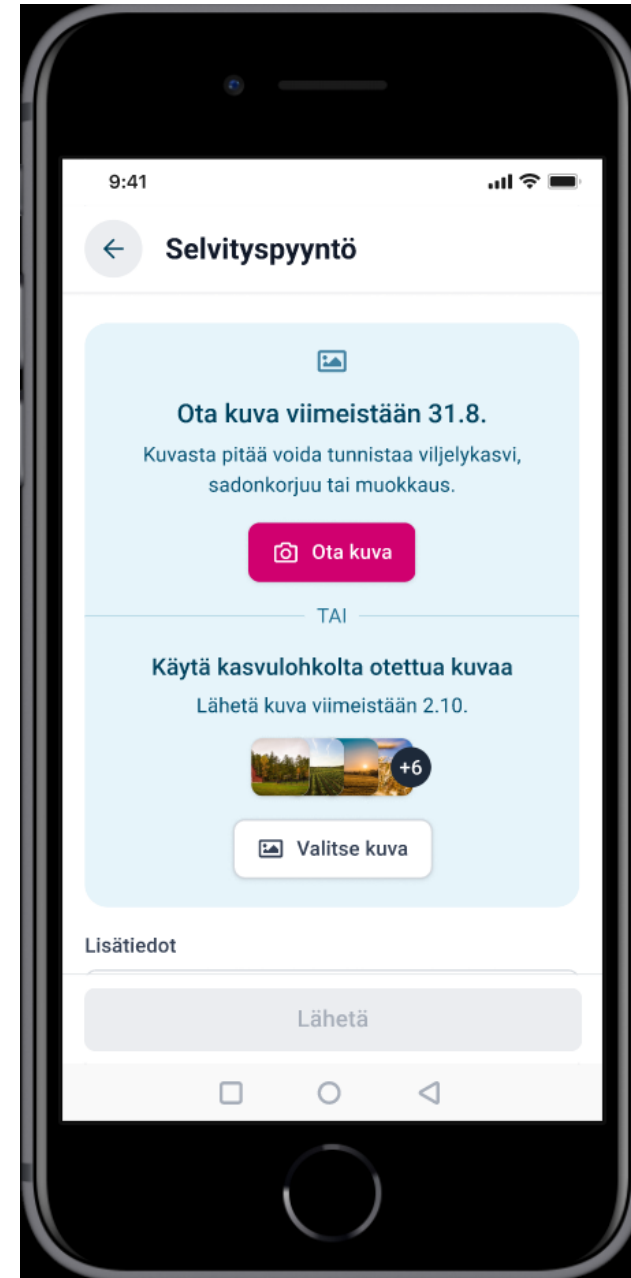
Jos olet ilmoittanut Vipu-palvelussa eri kasvin kuin minkä olet kylvänyt, **korjaa ilmoitusta**. Hakemuksen muuttaminen on mahdollista 2.10. saakka.



Jos lohko on sekä ilmoitettu että hoidettu oikein, vastaa selvityspyyntöön kuvalla. **Ota kuva Vipu-mobiilin kuvatoiminnolla viimeistään 31.8.**

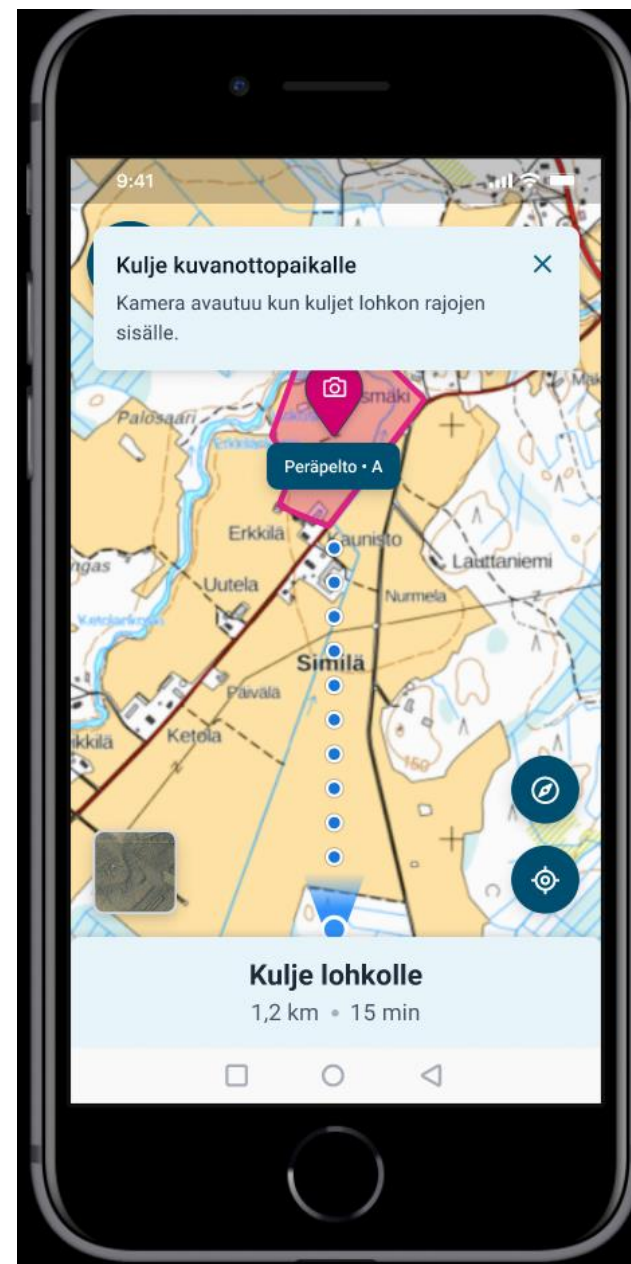
Vipu-mobiili

- Selvityspyyntöön voi vastata ottamalla kuva, tai käyttämällä aiemmin lohkolta otettua kuvaa.
 - Huom! Jos käytetään lohkolta otettua ns. vapaakuvaa, täytyy senkin olla otettuna ennen 31.8
 - 31.8. jälkeen kuvia ei voi enää ottaa, vaikka selvityspyyntöön vastaaminen onkin auki



Vipu-mobiili

- Jos valitaan kuvan ottaminen, sovellus opastaa lohkolle. Kamera ei aukea ennen lohkon rajojen sisäpuolelle saapumista
- Sininen viuhka näyttää kuvaus-/kulkusuunnan. Tämä voi jatkossa näyttää väärin, koska kompassin kalibrointitarkkuutta on lievennetty uudessa versiossa
- Kun lohkolle on saavuttu, kuvan voi ottaa



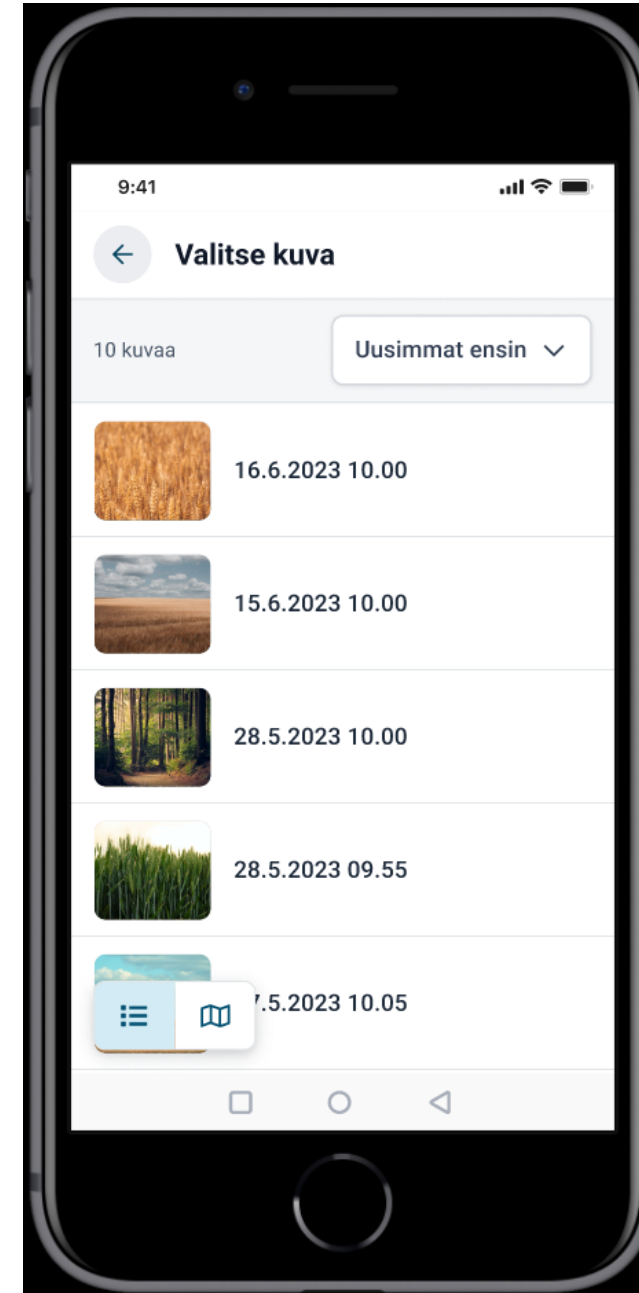
Vipu-mobiili

- Kuvaa ottaessa kannattaa miettiä, mitä selvityspyynnössä on kysytty
- Kuvia voi ottaa kaksi/selvityspyyntö
 - Esimerkki: Toinen kuvista voi olla yleiskuva ja toinen tarkemmin yksityiskohdista kertova
 - Esimerkki: Isolta lohkolta kahteen eri suuntaan otettu kuva
 - Toinen kuvista voi olla myös aikaisemmin lohkolta otettu kuva
- Kuvan voi ottaa myös vaakatasossa



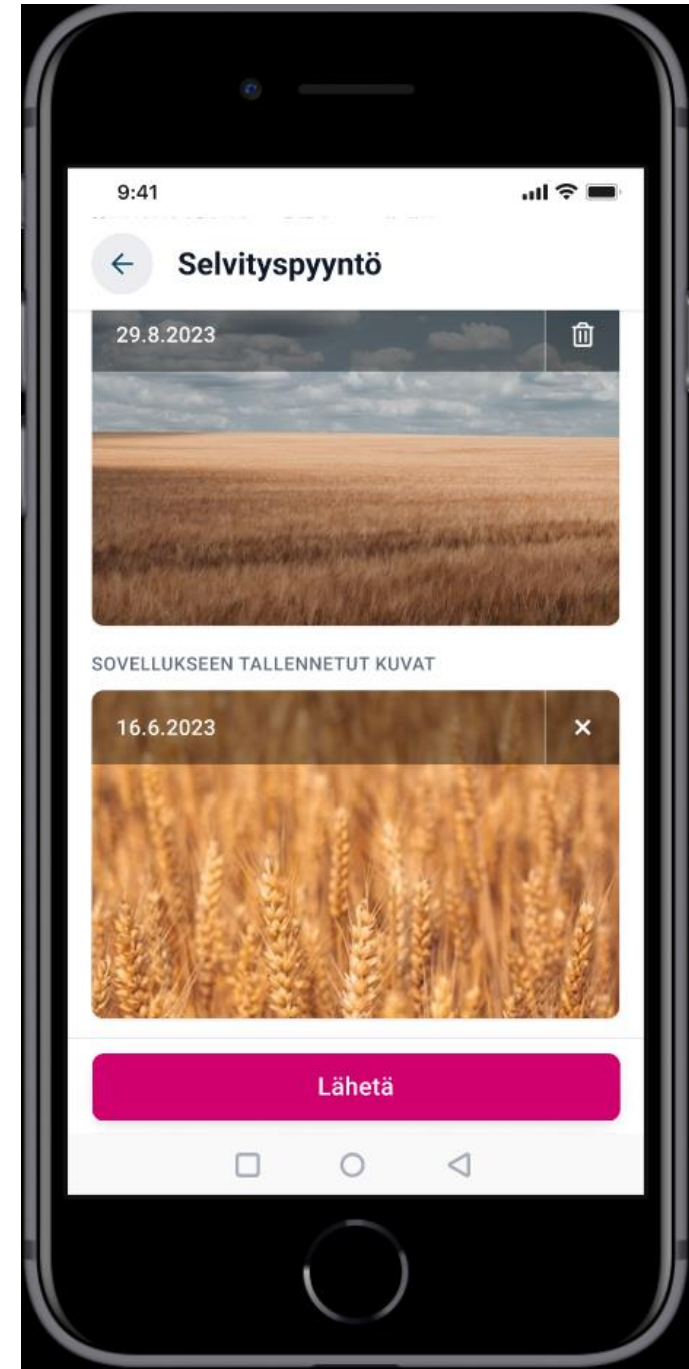
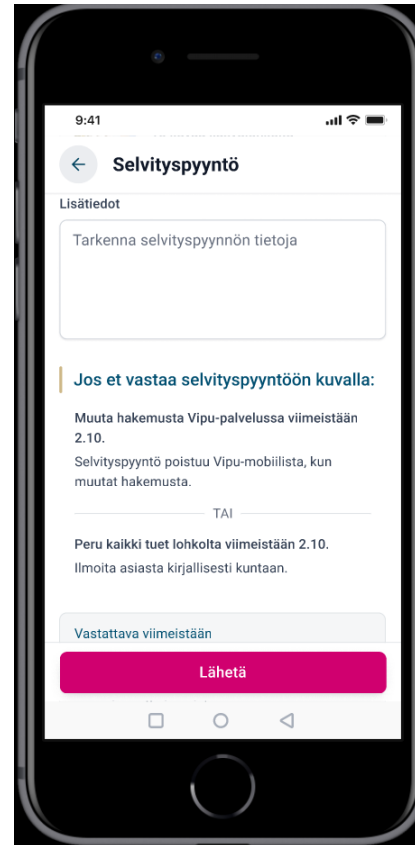
Vipu-mobiili

- Jos päätetään käyttää lohkolta aiemmin otettua kuvaa, soveltuvat kuvat avautuvat listaukseen josta sopivan kuvan voi valita
- Toiselta lohkolta otettua kuvaa ei saa liitettyä selvityspyyntöön (koordinaatit tallentuneet kuvanotto hetkellä)



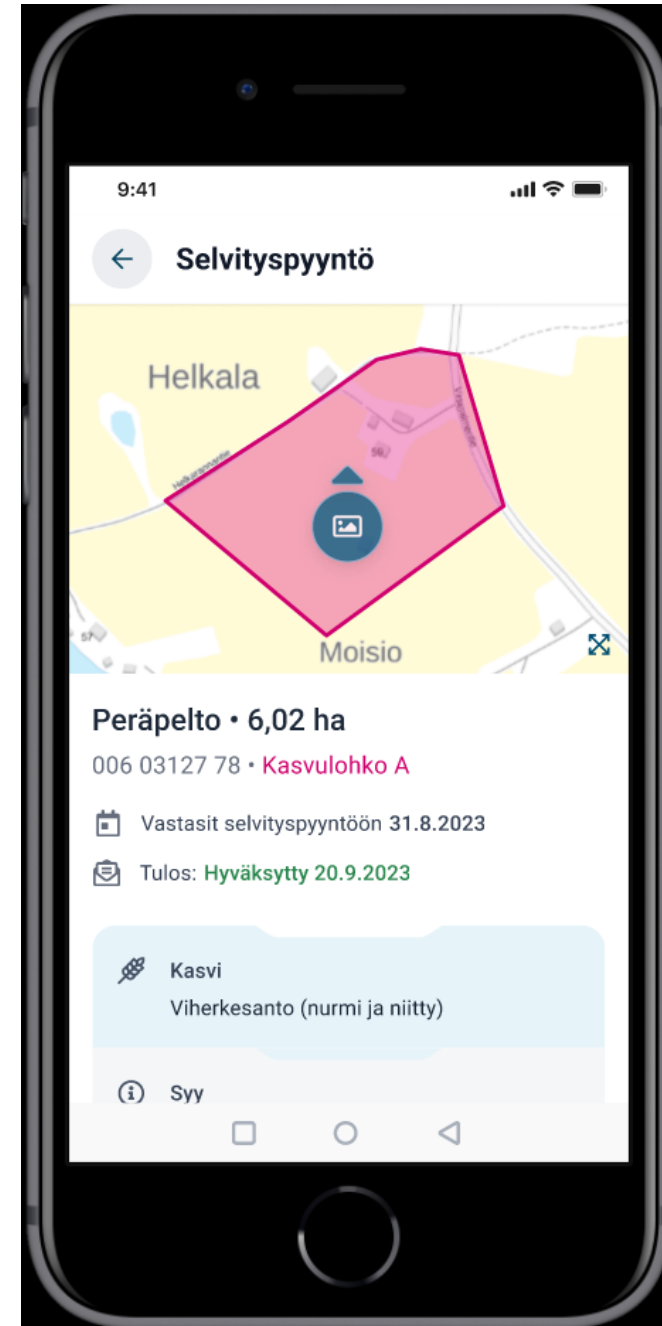
Vipu-mobiili

- Kun kuvat on otettu/valittu, pitää selvityspyyntö lähettää
- Ennen lähetystä on vielä mahdollista kirjoittaa tarkentavia lisätietoja koskien vastausta selvityspyyntöön



Vipu-mobiili

- Kun selvityspyyntöön on vastattu, voi sen käsittelyn etenemistä seurata Vipu-mobiilissa
- Kun selvityspyyntö on käsitelty, sen tulos tulee näkyviin



Selvityspyyntöön kannattaa AINA reagoida



ESIMERKKI	Perustulotoki	Ympäristökorvaus, tilakohtainen toimenpide	Ympäristökorvaus, turvepeltojen nurmet
Haettu (ha)	80	60	3
Pinta-alaero (ha)	2	2	2
Hyväksytty ala (ha)	78	58	1
Pinta-alaero %	2,56	3,45	200,00
Sanktiokerroin	-	1,5	2
Seuraamus	Leikkaus	Sanktio	Sanktio ja siirtyvä seuraamus
Sanktion laskukaava		$58 - (58 * 1,5 * 3,45\%)$	$1 - (1 * 2 * 200\%)$
Maksetaan (ha)	78,00	55,00	-3,00

Leikkaus = tukea vähennetään pinta-alaeron verran

Sanktio = tukea vähennetään 1,5- tai 2-kertaisella pinta-alaeroprocentilla. Vähennys lasketaan hyväksytystä alasta.

Siirtyvä seuraamus = pinta-alaero on niin suuri, että sanktiota ei saada perittyä kokonaan takaisin kasvilajiryhmän haetusta tuesta. Loppuosa peritään seuraavina vuosina.

Esimerkki: Rehunurmelle on ilmoitettu turvepeltojen nurmi-toimenpide

- Satelliitti ei ole havainnut niittoa
- Viljelijä ei ole vastannut selvityspyyntöön

Jos viljelijä peruu tuet lohkolta, sanktiota ei muodostu

Pinta-alaero	Tuen määrä
Todettu enemmän pinta-alaa kuin on ilmoitettu.	Maksetaan haetun mukaisesti. Tukea ei voida maksaa enempää kuin sitä on haettu.
Pinta-alaero enintään 3 % tai 2 ha	Maksetaan hyväksytyin alan mukaisesti.
Pinta-alaero yli 3 % tai 2 ha, mutta enintään 50 %	Hyväksytty ala – (hyväksytty ala * 1,5 * pinta-alaeroprocentti)
Pinta-alaero yli 50 %	Hyväksytty ala – (hyväksytty ala * 2 * pinta-alaeroprocentti) Tukea ei tällöin makseta. EU:n kokonaan tai osittain rahoittamiin tukiin tulee lisäksi siirtyvä seuraamus *).



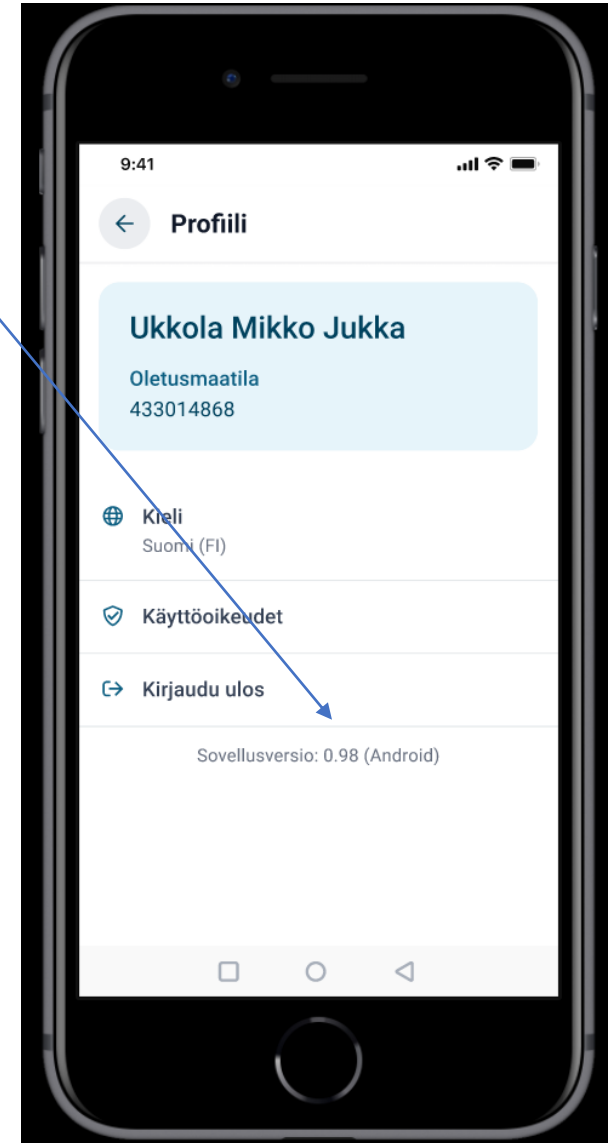
Vipu-mobiili

- Vinkkejä käyttöä varten
 - Kuvia voi ottaa aina kun pellolla on suoritettu jokin viljelytoimenpide, varsinkin jos ne on tehty ”normaaliajan” ulkopuolella. Toimivat myös muistiinpanojen tukena
 - Kannattaa huolehtia siitä, että uusin päivitys on aina asennettuna niin puhelimesta, kuin Vipu-mobiilissakin
 - Sovellus toimii parhaiten, kun kaikki virran-/datansäästöominaisuudet on kytketty pois päältä
 - Kirjautumiseen kannattaa harkita mobiilivarmenteen käyttöönottoa (Ei tarvitse avainlukulistoja)
 - Valtuutuksien tarkastaminen Vipussa, että tarpeen vaatiessa selvityspyyntöön vastaaminen onnistuu kaikilta tilan vastuuhenkilöiltä (laajat asiointioikeudet)
 - Huomioitava, että tekstiviesti saapuneista selvityspyynnöistä lähetetään ainoastaan ensisijaisen viljelijän puhelinnumeroon (tarpeen vaatiessa tietoa pitää jakaa)

Yleiset ongelmanratkaisuvälineet



- Tarkista että käytössä on uusin Vipu-mobiilin versio
 - Vertaa sovelluskaupasta saatavaan versioon
 - **Automaattiset päivitykset suositeltavaa ottaa käyttöön**
- Tarkista maatilan asiointioikeudet Tukisovelluksesta
 - (Maatila → käyttöoikeudet)
- Käynnistä puhelin uudelleen
- Jos jokin ominaisuus ei toimi, niin tarkista sovelluksen käyttöluvat
 - kamera, paikannus (sijainti), galleria, onko mobiilidatayhteys päällä (datasäästö?), onko laitteessa paikannusominaisuutta
- Vipu-mobiilin poistaminen laitteelta ja lataaminen uudelleen
- Mikäli kohtaat käytössä ylitsepääsemättömiä ongelmia, voit olla yhteydessä omaan kuntaasi tai ELYyn uudely.valvonta@ely-keskus.fi





KIITOS

Maaseutuyksikkö/Valvonta
uudely.valvonta@ely-keskus.fi