


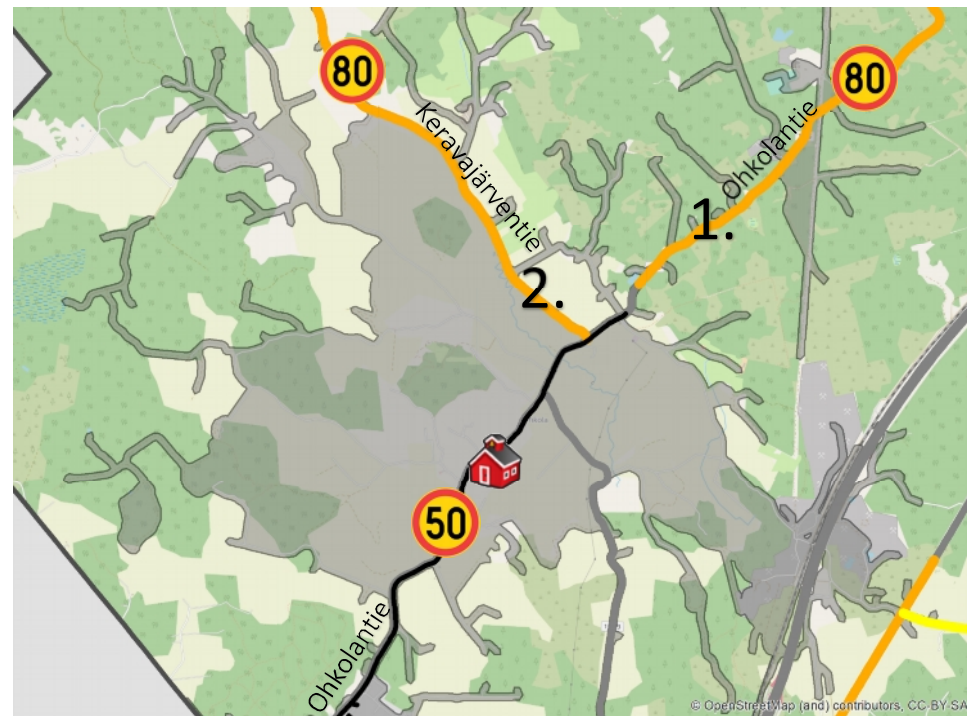
Koulumatkan vaarallisuutta arvioidaan tien liikenteellisillä ominaisuuksilla. Alla esitetyillä tiedoilla on suurin painoarvo arvioinnissa. Luokittelu koskee alle 5 km:n etäisyyttä koulusta.

Ominaisuuden vaikutus tien vaarallisuuteen
Vähentää vaarallisuutta  Lisää vaarallisuutta

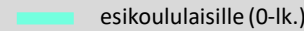
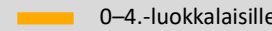

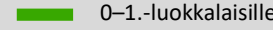
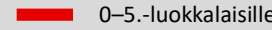
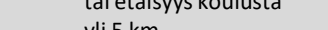
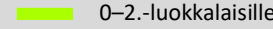

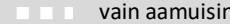
 Liikennemäärä
 Raskas liikenne
 Nopeusrajoitus
 Valaistus

Saattaa olla vaarallinen 0.–4.-luokkaisille:

		Liikennemäärä	Raskas liikenne	Nopeusrajoitus	Valaistus
1	Ohkolantie (Vähäkyröntien th:sta Hirvihaaraan päin 80 km/h)	772 ajon./vrk	51 ajon./vrk	80 km/h	Ei
2	Keravajärventie	468 ajon./vrk	28 ajon./vrk	80 km/h	Ei



Saattaa olla ikään nähden vaarallinen:

-  esikoululaisille (0-1k.)
-  0–4.-luokkaisille
-  ei luokiteltu vaaralliseksi tai etäisyys koulusta yli 5 km
-  0–1.-luokkaisille
-  0–5.-luokkaisille
-  kevyen liikenteen väylä, ei luokiteltu vaaralliseksi
-  0–2.-luokkaisille
-  0–6.-luokkaisille
-  vain aamuisin

Koulukuljetusperiaatteita

Huoltajan tulee ohjeistaa lasta päivittäisen koulumatkan kulkemisessa ja opettaa koulureiteistä turvallisin vaihtoehto.

Vaaralliseksi katsottua tietä pitkin voi kävellä 100–200 m matkan pysäkillä tai noutopaikalla.

