

Koulumatkan vaarallisuutta arvioidaan tien liikenteellisillä ominaisuuksilla. Alla esitetyillä tiedoilla on suurin painoarvo arvioinnissa. Luokittelu koskee alle 5 km:n etäisyyttä koulusta.



Saattaa olla vaarallinen 0.–6.-luokkaisille:

		 Liikennemäärä	 Raskas liikenne	 Nopeusrajoitus	 Valaistus
--	--	-------------------------------------------------------------------------------------------------	---------------------------------------------------------------------------------------------------	--------------------------------------------------------------------------------------------------	----------------------------------------------------------------------------------------------

1	Linjatie (välillä moottoritie–Ohkolantie)	<b>2154</b> ajon./vrk	<b>104</b> ajon./vrk	<b>40-60</b> km/h	<b>Kyllä</b>
2	Eteläinen Pikatie <i>katsotaan vaaralliseksi myös 5.-6.-luokkaisille talviaikaan (1.10. –31.3.)</i> ❄️	<b>3924</b> ajon./vrk	<b>518</b> ajon./vrk	<b>80</b> km/h	<b>Ei</b>
3	Halkiantie	<b>2736</b> ajon./vrk	<b>122</b> ajon./vrk	<b>60</b> km/h	<b>Osittain</b>

Saattaa olla vaarallinen 0.–4.-luokkaisille:

2	Eteläinen Pikatie	<b>3924</b> ajon./vrk	<b>518</b> ajon./vrk	<b>80</b> km/h	<b>Ei</b>
---	-------------------	--------------------------	-------------------------	-------------------	-----------

Saattaa olla vaarallinen esikoululaisille:

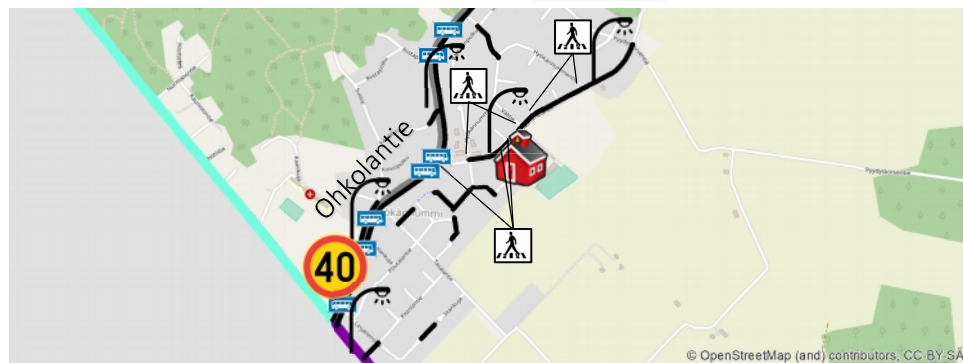
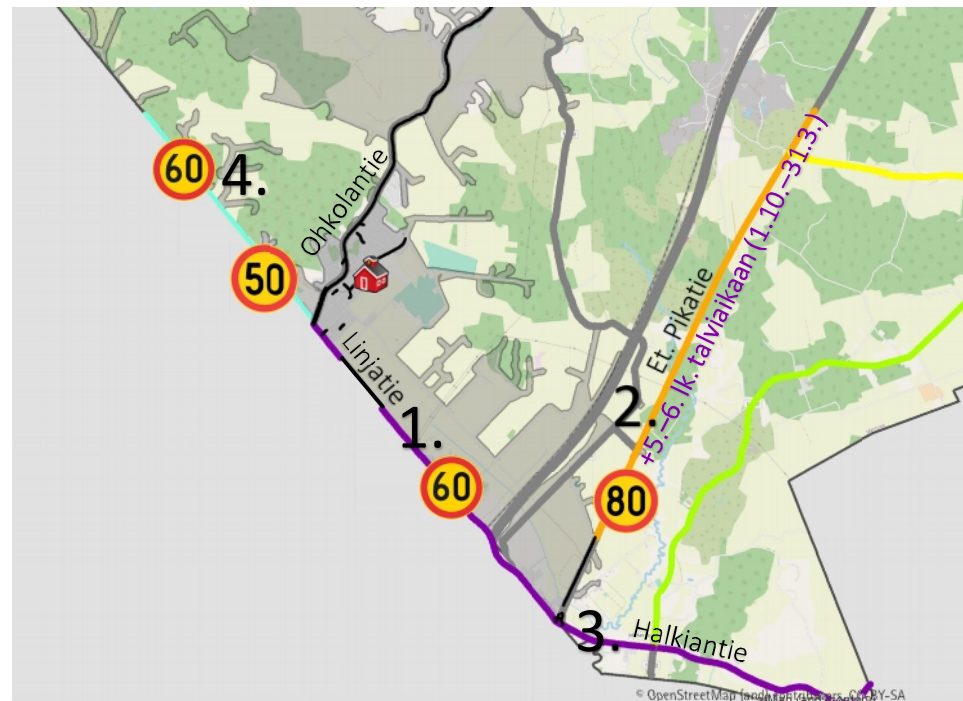
4	Linjatie (Ohkolantieltä Hyvinkään suuntaan)	<b>411</b> ajon./vrk	<b>26</b> ajon./vrk	<b>50-60</b> km/h	<b>Kyllä</b>
---	---------------------------------------------	-------------------------	------------------------	----------------------	--------------

❄️ = luokittelu voimassa vain talviaikaan (1.10. –31.3.)








Koulukuljetusperiaatteita

Huoltajan tulee ohjeistaa lasta päivittäisen koulumatkan kulkemisessa ja opettaa koulureiteistä turvallisın vaihtoehto.

Vaaralliseksi katsottua tietä pitkin voi kävellä 100–200 m matkan pysäkillä tai noutopaikalla.



Saattaa olla ikään nähden vaarallinen:

- |                                                                                                                |                                                                                                         |                                                                                                                                                  |
|----------------------------------------------------------------------------------------------------------------|---------------------------------------------------------------------------------------------------------|--------------------------------------------------------------------------------------------------------------------------------------------------|
|  esikoululaisille (0-1k.) |  0–4.-luokkaisille |  ei luokiteltu vaaralliseksi tai etäisyys koulusta yli 5 km |
|  0–1.-luokkaisille        |  0–5.-luokkaisille |  kevyen liikenteen väylä, ei luokiteltu vaaralliseksi       |
|  0–2.-luokkaisille        |  0–6.-luokkaisille |                                                                                                                                                  |
|  0–3.-luokkaisille        |  vain aamuisin     |                                                                                                                                                  |

 koulu	 saarekkeellinen suojatie	 suojatie	 nopeusrajoitus	 bussipysäkki	 n. 5 km:n etäisyys koululta
---------------------------------------------------------------------------------------------	----------------------------------------------------------------------------------------------------------------	------------------------------------------------------------------------------------------------	------------------------------------------------------------------------------------------------------	----------------------------------------------------------------------------------------------------	-------------------------------------------------------------------------------------------------------------------