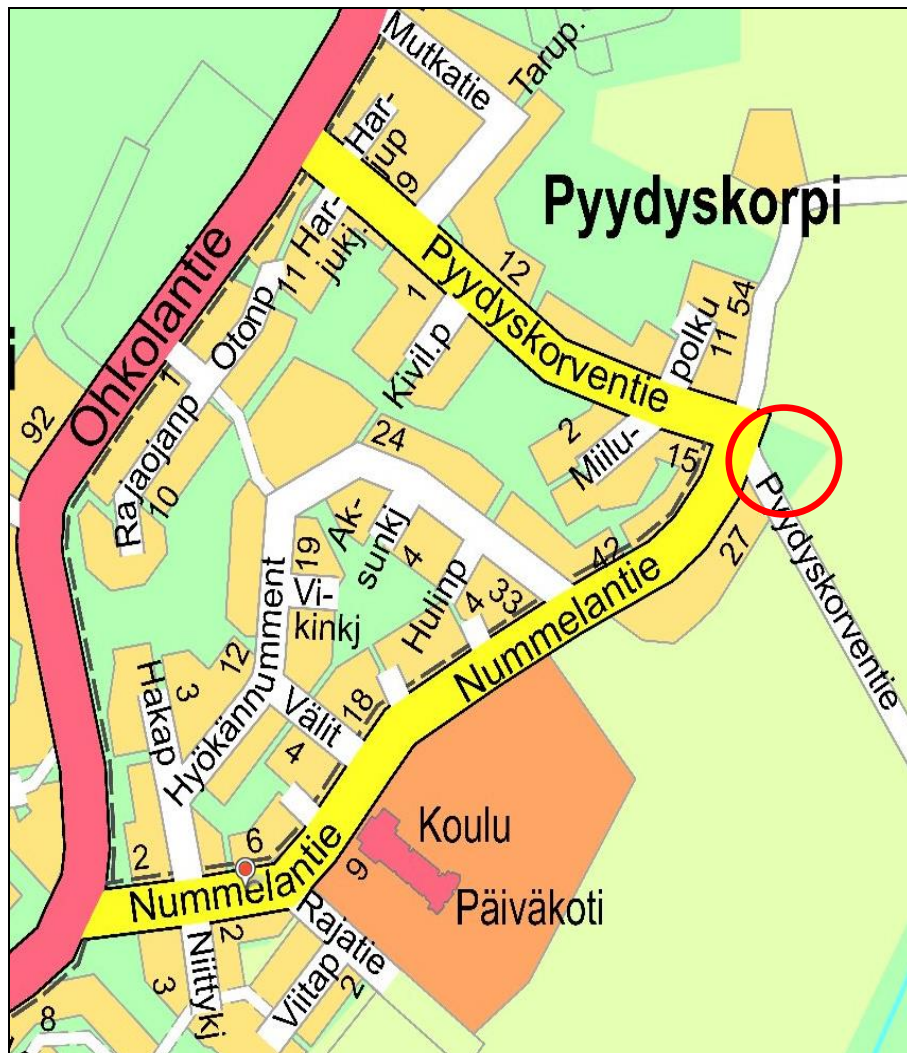


NUMMELANTIEN ASEMAKAAVAN MUUTOS / Kortteli 251

OSALLISTUMIS- JA
ARVIOINTISUUNNITELMA

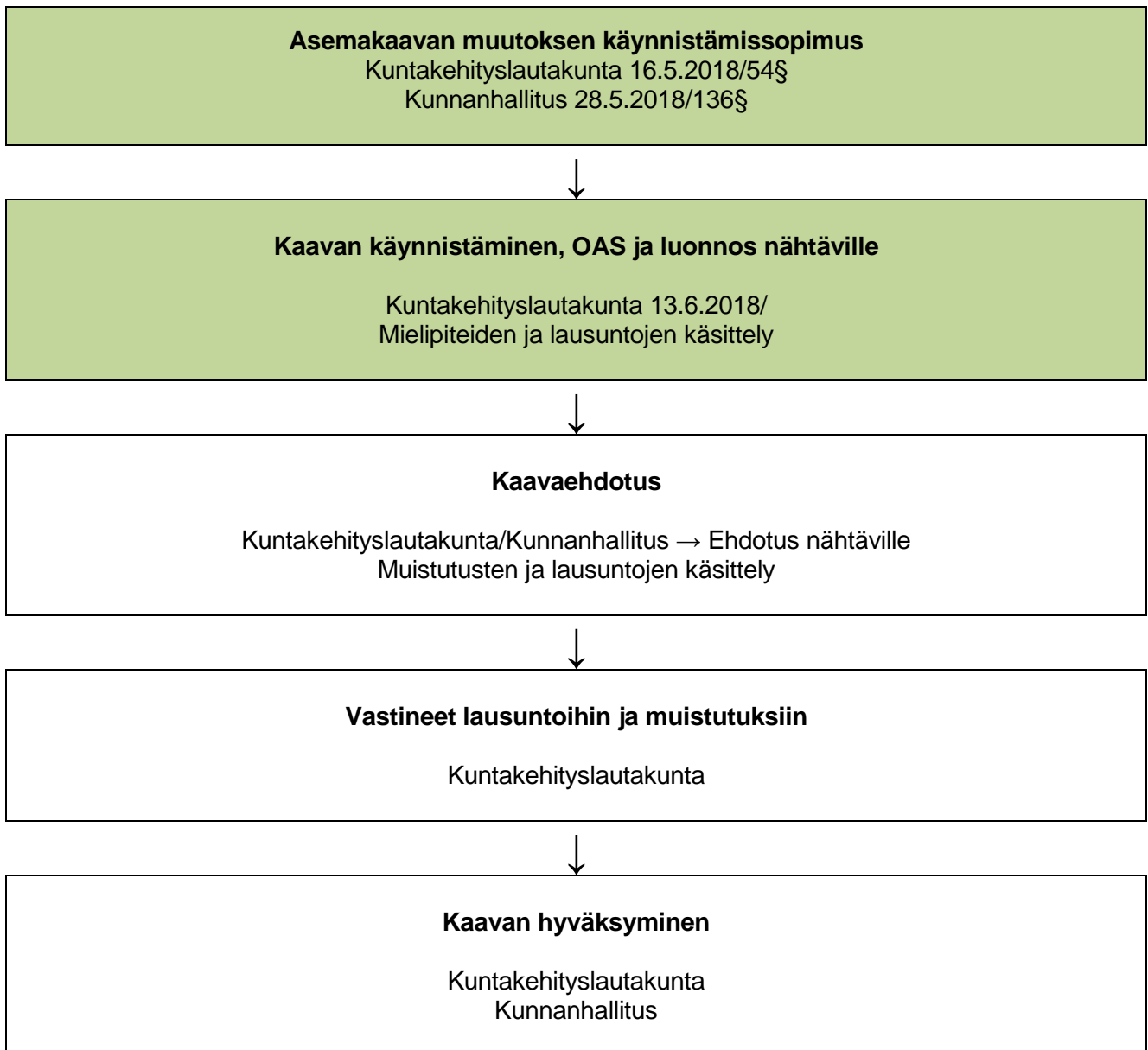
6.6.2018



OSALLISTUMIS- JA ARVIOINTISUUNNITELMA

Maankäyttö- ja rakennuslain 63 §:ssä säädetään osallistumis- ja arviointisuunnitelman laatimisesta. Osallistumis- ja arviointisuunnitelma (OAS) on virallinen asiakirja, joka määrittelee kaavan valmistelussa noudatettavat osallistumisen ja vuorovaikutuksen periaatteet ja tavat sekä kaavan vaikutusten arvioinnin menetelmät. Osallistumis- ja arviointisuunnitelmassa kerrotaan, miten osalliset voivat osallistua ja vaikuttaa kaavan laadintaan sekä miten kaavan vaikutuksia on tarkoitus arvioida. Lisäksi siinä esitetään pääpiirteittäin kaavatyön tarkoitus, tavoitteet ja lähtötilanne sekä kaavan laadinnan eri työvaiheet.

Osallistumis- ja arviointisuunnitelmaan voi tutustua koko kaavatyön ajan kaavoituksen verkkosivuilla osoitteessa www.mantsala.fi ja kunnantalossa maankäyttöpalveluiden osastolla. OAS:sta voi antaa palautetta kaavan valmistelijalle.



SUUNNITTELUALUE

Suunnittelualue on kiinteistö K251T1, kiinteistötunnus 505-410-31-181 ja se sijaitsee 17 kilometrin päässä Mäntsälän kirkonkylästä Hyökännummen taajamassa. Suunnittelualue rajautuu Nummelantiehen ja Pyydyskorventiehen. Alue on yksityisomistuksessa. Kiinteistön pinta-ala on 3360 m².

Suunnittelualue on osoitettu Hyökännummen asemakaavassa asuinpientalojen korttelialueeksi, kortteli nro 251.

KAAVATYÖN MÄÄRITTELY

Alueiden käytön yksityiskohtaista järjestämistä, rakentamista ja kehittämistä varten laaditaan asemakaava, jonka tarkoituksena on osoittaa tarpeelliset alueet eri tarkoituksia varten ja ohjata rakentamista ja muuta maankäyttöä paikallisten olosuhteiden, kaupunki- ja maisemakuvan, hyvän rakentamistavan, olemassa olevan rakennuskannan käytön edistämisen ja kaavan muun ohjaustavoitteen edellyttämällä tavalla.

Asemakaavaa laadittaessa on maakuntakaava ja oikeusvaikutteinen yleiskaava otettava huomioon.

Asemakaava on laadittava siten, että luodaan edellytykset terveelliselle, turvalliselle ja viihtyisälle elinympäristölle, palvelujen alueelliselle saatavuudelle ja liikenteen järjestämiselle. Rakennettua ympäristöä ja luonnonympäristöä tulee vaalia eikä niihin liittyviä erityisiä arvoja saa hävittää. Kaavoitettavalla alueella tai sen lähiympäristössä on oltava riittävästi puistoja tai muita lähivirkistykseen soveltuvia alueita.

Asemakaavalla ei saa aiheuttaa kenenkään elinympäristön laadun sellaista merkityksellistä heikkenemistä, joka ei ole perusteltua asemakaavan tarkoitus huomioon ottaen. Asemakaavalla ei myöskään saa asettaa maanomistajalle tai muulle oikeuden haltijalle sellaista kohtuutonta rajoitusta tai aiheuttaa sellaista kohtuutonta haittaa, joka kaavalle asetettavia tavoitteita tai vaatimuksia syrjäyttämättä voidaan välttää.

Edellä mainitut koskevat myös kaavanmuutosta.

SUUNNITTELUN TAVOITTEET

Asemakaavanmuutos on tullut vireille kiinteistön omistajan ja Mäntsälän kunnan välisen asemakaavan muutoksen käynnistämissopimuksen johdosta. Asemakaavan muutoksen tavoitteena on osoittaa alueelle sellaista maankäyttöä, joka johtaa alueen rakentumiseen asuinalueena. Tontin rakennustehokkuus pyritään pitämään ennallaan.

Asemakaavassa on tarkoitus käsitellä mm. seuraavia maankäyttökysymyksiä:

- Tarkastella erilaisten pien- ja rivitalojen osoittamista alueelle
- Ottaa huomioon ympäröivän alueen rakenne ja kaupunkikuva.

SUUNNITTELUN LÄHTÖKOHTANA OLEVAT AIEMMAT SELVITYKSET JA SUUNNITELMAT

Valtakunnalliset alueiden käyttötavoitteet

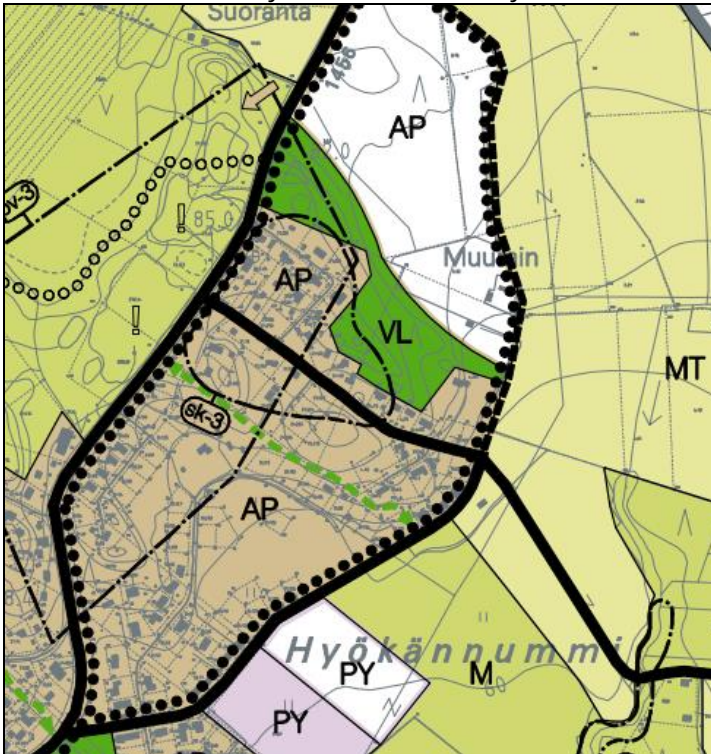
Valtakunnalliset alueidenkäyttötavoitteet (VAT) ovat osa maankäyttö- ja rakennuslain mukaista alueidenkäytön suunnittelujärjestelmää. VAT ei osoita määräyksiä suunnittelualueelle.

Mäntsälän alueidenkäytön tavoitteet MAT

Mäntsälän kunnanvaltuusto on 20.6.2011 hyväksynyt Mäntsälän alueidenkäytön tavoitteet osaksi kunnan strategiaa. MAT ohjaa maapolitiikkaa, kaavoitusta ja rakentamista. MAT:n suositukset ulottuvat vuoteen 2035.

Yleiskaava

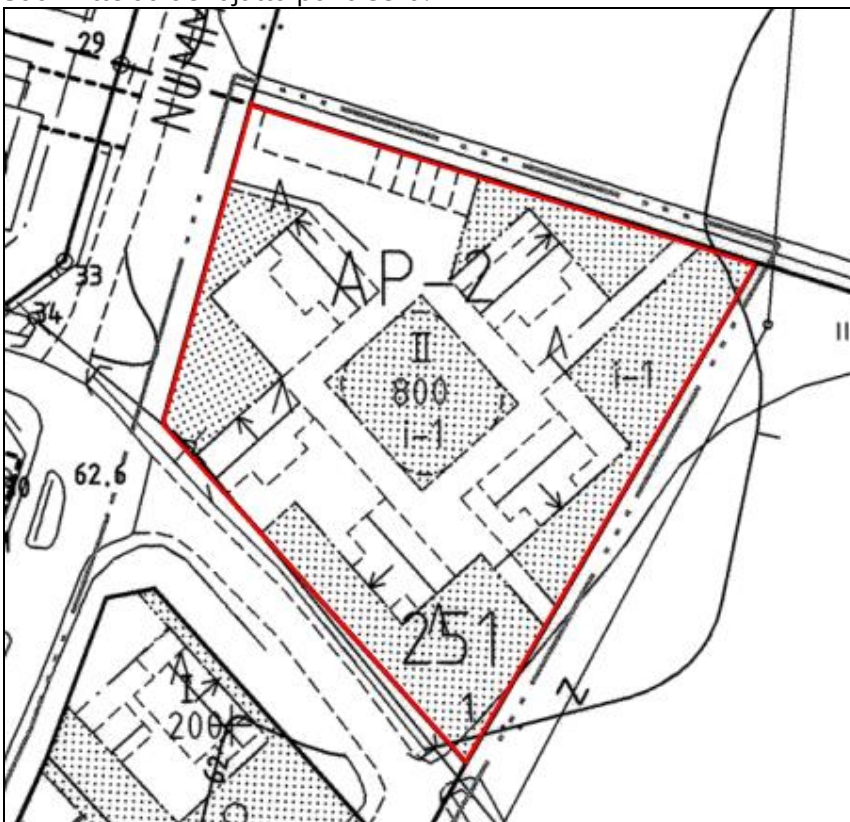
Voimassa olevassa Hyökännummen osayleiskaavassa alue on osoitettu merkinnällä MT, maatalousalue.



Muutoksen alainen asemakaava

Alueella on voimassa Nummelantien alueen asemakaava. Kaava on hyväksytty vuonna 2008.

Suunnittelualue rajattu punaisella.



AP-2

Asuinpienalojen korttelialue.
Alueelle voidaan rakentaa yksiasuntoisia
erillisiä pientaloja.

Korttelialueella kaavan mukainen rakennusoikeus
sisältää vss-tilat.

Rakennusjärjestys

Mäntsälän kunnanvaltuusto on hyväksynyt rakennusjärjestyksen 1.12.2008 ja se on tullut voimaan 1.1.2009. Rakennusjärjestyksen tarkistaminen on meneillään.

Rakennuskiellot

Suunnittelualue ei ole rakennuskiellossa kaavatyön johdosta.

Maanomistus

Suunnittelualue on kokonaisuudessaan yksityisomistuksessa.

VAIKUTUSTEN ARVIOINTI

Asemakaavamuutoksen laadinnan yhteydessä selvitetään asemakaavan toteutuksen keskeiset vaikutukset maankäyttö- ja rakennuslain mukaisesti. Maankäyttö- ja rakennuslain (MRL 9 §) mukaan: "Kaavan tulee perustua riittäviin tutkimuksiin ja selvityksiin. Kaavaa laadittaessa on tarpeellisessa määrin selvitettävä eri vaihtoehtojen toteuttamisen ympäristövaikutukset, mukaan lukien yhdyskuntataloudelliset, sosiaaliset, kulttuuriset ja muut vaikutukset. Selvitykset on tehtävä koko siltä alueelta, jolla kaavalla voidaan arvioida olevan olennaisia vaikutuksia." Lisäksi arvioidaan kaavan suhde valtakunnallisiin alueidenkäyttötavoitteisiin ja yleiskaavan ohjausvaikutukset.

Vaikutuksia arvioidaan suhteessa asetettaviin tavoitteisiin. Vaikutusten arvioinnin tehtävänä on tukea kaavan valmistelua ja hyväksyttävien kaavaratkaisujen valintaa sekä auttaa arvioimaan, miten kaavan tavoitteet ja sisältövaatimukset toteutuvat.

Vaikutukset arvioidaan koko siltä alueelta, jolla kaavalla voidaan arvioida olevan olennaisia vaikutuksia. Vaikutusten arviointi tehdään osana kaavoitusprosessia.

OSALLISET JA VUOROVAIKUTUS

Maankäyttö- ja rakennuslaki edellyttää, että kaavoitusmenettely tulee järjestää ja suunnittelun lähtökohdista, tavoitteista ja mahdollisista vaihtoehtoista kaavaa valmisteltaessa tiedottaa niin, että alueen maanomistajilla ja niillä, joiden asumiseen, työntekoon tai muihin oloihin kaava saattaa huomattavasti vaikuttaa, sekä viranomaisilla ja yhteisöillä, joiden toimialaa suunnittelussa käsitellään (osallinen), on mahdollisuus osallistua kaavan valmisteluun, arvioida kaavoituksen vaikutuksia ja lausua kirjallisesti tai suullisesti mielipiteensä asiasta (MRL 62 §). Osallisilla on koko kaavatyön ajan mahdollisuus antaa osayleiskaavatyöhön liittyvää palautetta sähköpostitse, kirjeitse tai puhelimitse kaavoituksesta vastaavalle kunnan edustajalle.

Asemakaavamuutoksen osallisia ovat:

- alueen ja lähiympäristön asukkaat, maanomistajat
- kunnan hallintokunnat
- muut viranomaiset ja yhteistyötahot

YHTEYSTIEDOT

Asemakaavamuutoksen laatii Mäntsälän kunnan maankäyttöpalvelut. Kaavan valmistelusta vastaa ja lisätietoja antaa kaavasuunnittelija Mari Niinistö.

p. 040 3145 968, mari.niinisto@mantsala.fi

Maankäyttöpalvelut, Heikinkuja 4, 04600 Mäntsälä