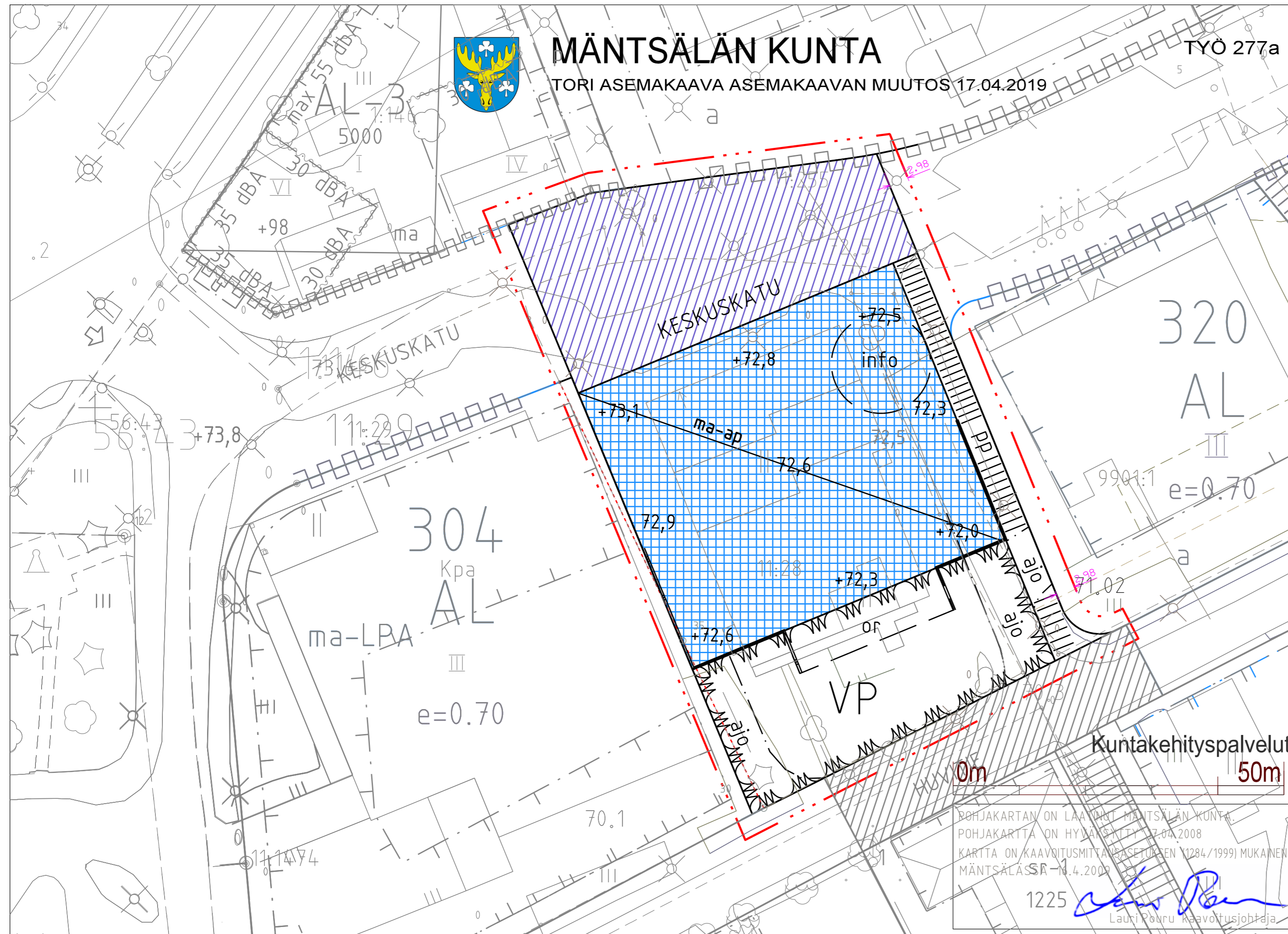




MÄNTSÄLÄN KUNTA

TORI ASEMAKAAVA ASEMAKAAVAN MUUTOS 17.04.2019

TYÖ 277a



Asemakaavamerkinnot ja määräykset:



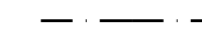
Puisto.



3 metriä kaava-alueen rajan ulkopuolella oleva viiva.



Korttelin, korttelinosan ja alueen raja.



Osa-alueen raja.

304

Korttelin numero.

2

Tontin numero.



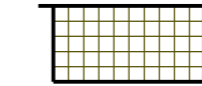
Katu- / tiealue.

HUVITIE

Kadun taitorin nimi.

+68,5

Rakenteen tai maanpinnan likimääräinen korkeusasema.



Katuaukio/Tori.

info

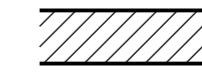
Infopisteen rakennusala.

or


Oleskeluportaille varattu alueen osa.



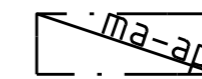
Jalankululle ja polkupyöräilylle varattu katu.



Pihakatu.



Kaideita.



Maanalaiselle autopaikoitukselle varattu alue.

Torit tulee rakentaa siten ettei maanpäällinen autopaikointi ole mahdollinen.

Torin maanlainen paikoitusalue on tarkoitettu rinnakkaiskäyttöiseen julkiseen- ja kaavavelvoitepaikoitukseen. Kaavavelvoitepaikkoja ovat oikeutettuja lunastamaan Keskuskatuun ja Huvitiehen rajoittuvat kiinteistöt.

POHJAKARTAN ON LAANUT MÄNTSÄLÄN KUNTA.
 POHJAKARTTA ON HYVÄKSYTTY 17.04.2008
 KARTTA ON KAAVOITUSMÄÄRÄYKSEN (1284/1999) MUKAINEN.
 MÄNTSÄLÄSSÄ 17.04.2009

1225 Lauri Pouru kaavoitusjohtaja

MÄNTSÄLÄN KUNTA

TYÖ 277a

TORI ASEMAKAAVA ASEMAKAAVAN MUUTOS 17.04.2019

Kaavoittaja

Tapio Sillfors asemakaavainsinööri
Luonnos nähtävillä 00.00. - 00.00.2019
Ehdotus nähtävillä 00.00. - 00.00.2019

Viran puolesta

Lauri Pouru kaavoitusjohtaja

Kvalt hyv. 00.00. - 00.00.2019